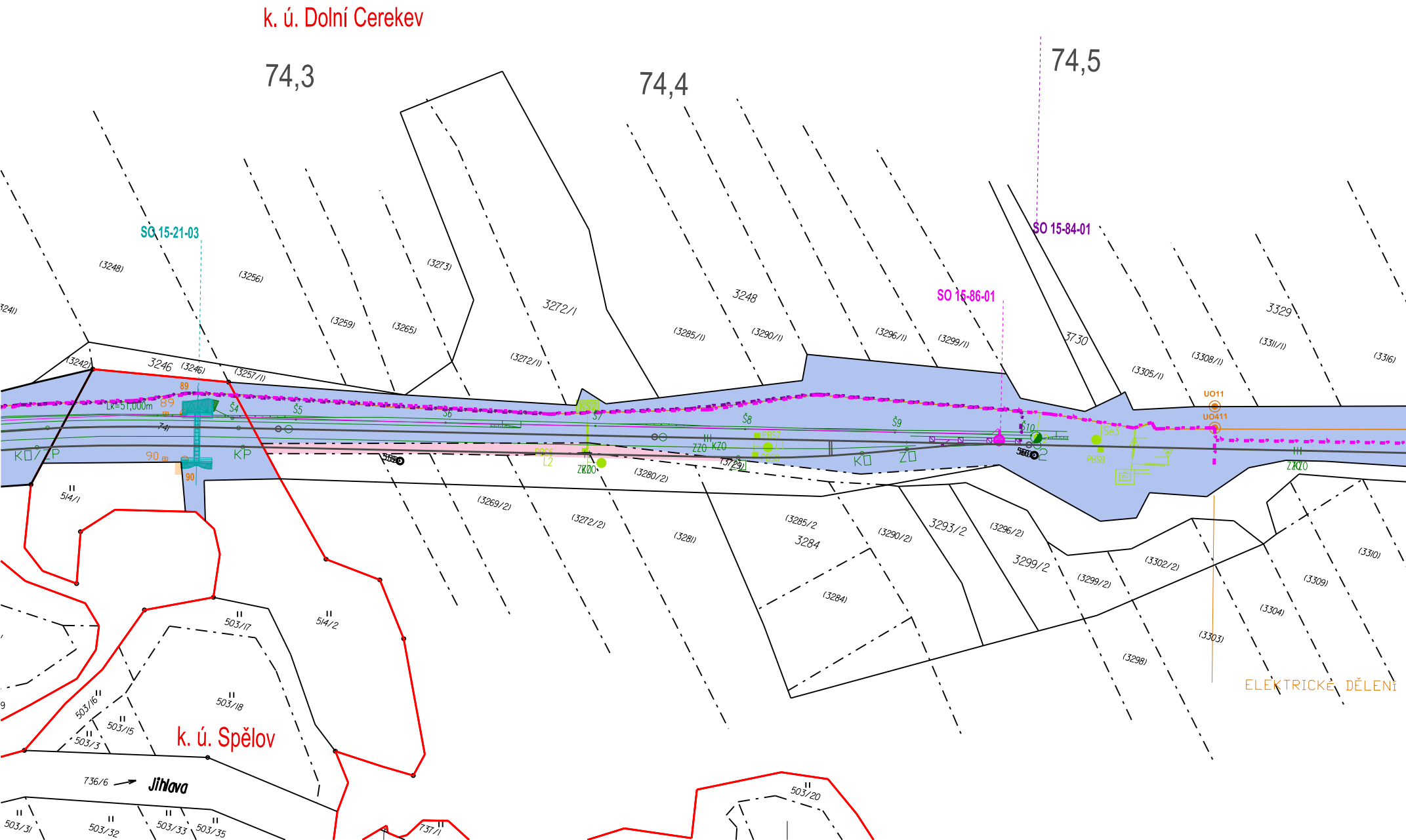
k. ú. Dolní Cerekev
74,3
74,4
74,5
SO 15-21-03
SO 15-84-01
SO 15-86-01
(3248)
(3256)
(3273)
3272/1
3248
(3241)
(3259)
(3265)
(3285/1)
(3290/1)
(3296/1)
(3299/1)
3730
3329
(3311/1)
(3316)
(3308/1)
(3305/1)
(3272/1)
(3242)
3246
(3246)
(3257/1)
89
Lk=51,000m
Š4
Š5
Š6
KS2
Š7
Š8
Š9
Š10
Se3
UO11
UO411
741
KO/ZP
KP
90
PBS6
L2
ZKZO
ZZO
KZO
PBS7
L1
PBS8
KO
ZO
PBS9
RD
ZKZO
(3729)
(3280/2)
(3269/2)
(3272/2)
(3281)
(3285/2)
3284
(3290/2)
3293/2
(3296/2)
3299/2
(3299/2)
(3302/2)
(3310)
(3309)
(3304)
(3303)
(3298)
(3284)
ELEKTRICKÉ DĚLENÍ
514/1
514/2
503/17
503/18
503/16
503/15
503/3
k. ú. Spělov
736/6
Jihlava
503/31
503/32
503/33
503/35
737/1
503/20

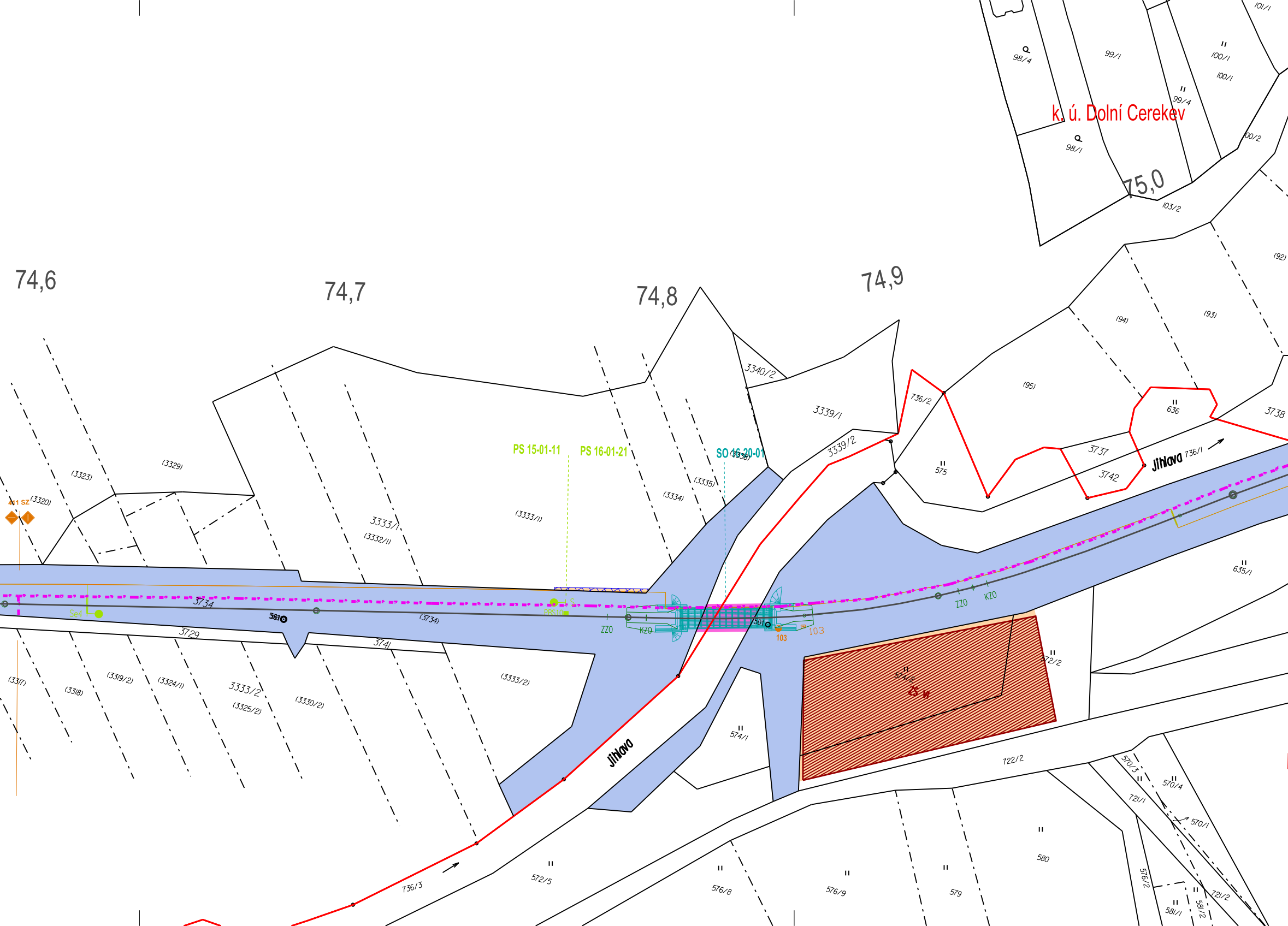
k. ú. Dolní Cerekev
74,6
74,7
74,8
74,9
75,0
PS 15-01-11
PS 16-01-21
SO 16-20-01
Jihlava
Jihlava 736/1
736/3
736/2
3734
(3734)
3729
3741
3737
3742
3738
3339/1
3339/2
3340/2
(3336)
(3335)
(3334)
(3333/1)
3333/1
(3332/1)
(3333/2)
3333/2
(3325/2)
(3330/2)
(3324/1)
(3319/2)
(3318)
(3317)
(3320)
(3323)
(3329)
ZZO
KZO
501
103
ZS III
574/1
574/2
572/2
572/5
575
576/8
576/9
579
580
635/1
636
(92)
(93)
(94)
(95)
98/1
98/4
99/1
99/4
100/1
100/2
101/1
103/2
722/2
721/1
721/2
570/1
570/3
570/4
576/2
581/1
581/2
411 SZ
PBS10

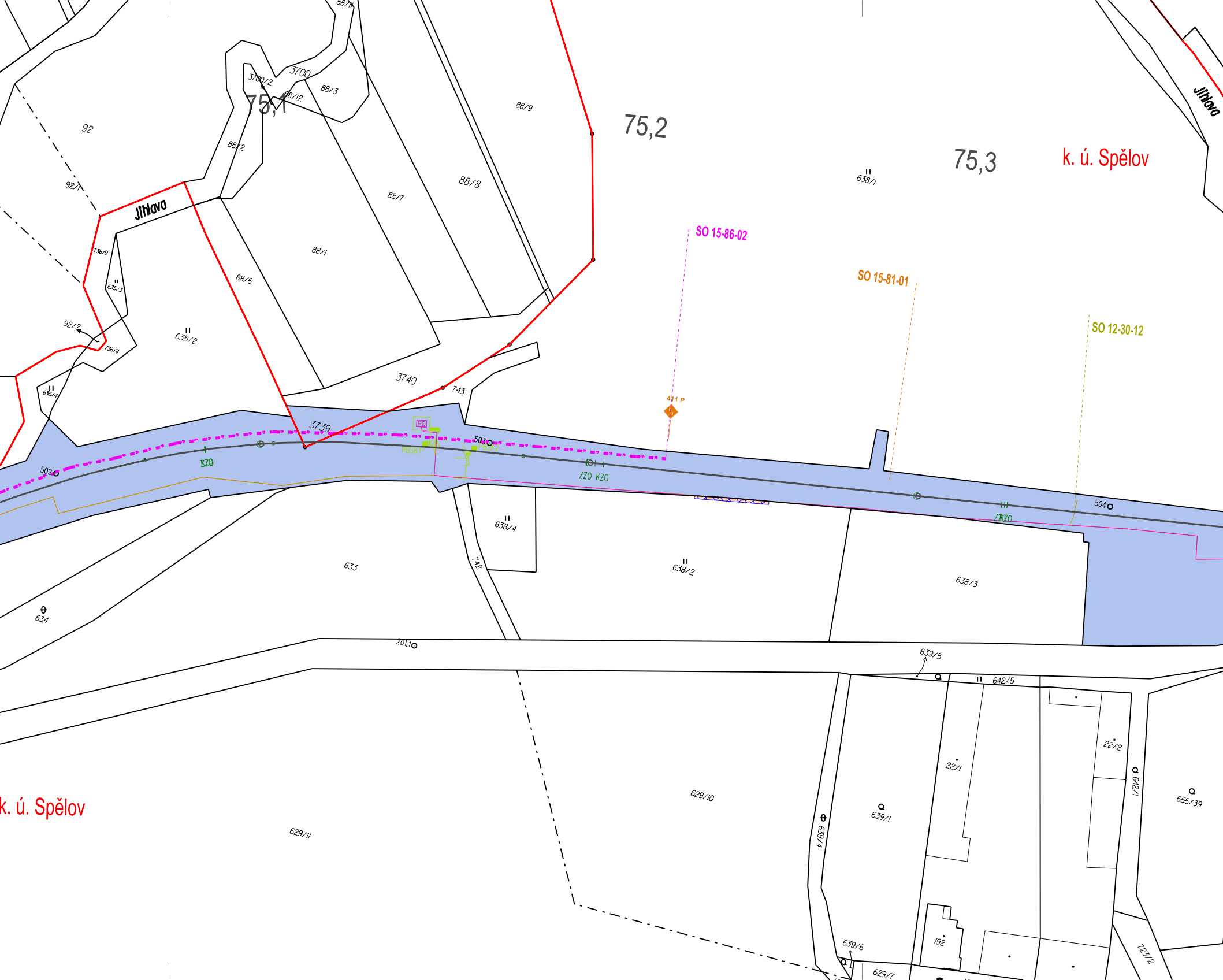

75,1
75,2
75,3
k. ú. Spělov
k. ú. Spělov
Jihlava
Jihlava
SO 15-86-02
SO 15-81-01
SO 12-30-12
411 P
RD
PBSK1
PBSK2
ZZO
ZZO KZO
ZZO
502
503
504
201.1
3700
3700/2
3739
3740
742
743
88/11
88/12
88/3
88/2
88/9
88/8
88/7
88/1
88/6
92
92/1
92/2
736/9
736/8
635/3
635/2
635/4
638/1
638/4
638/2
638/3
633
634
639/5
642/5
22/1
22/2
642/1
656/39
639/1
639/4
629/10
629/11
639/6
192
629/7
723/2

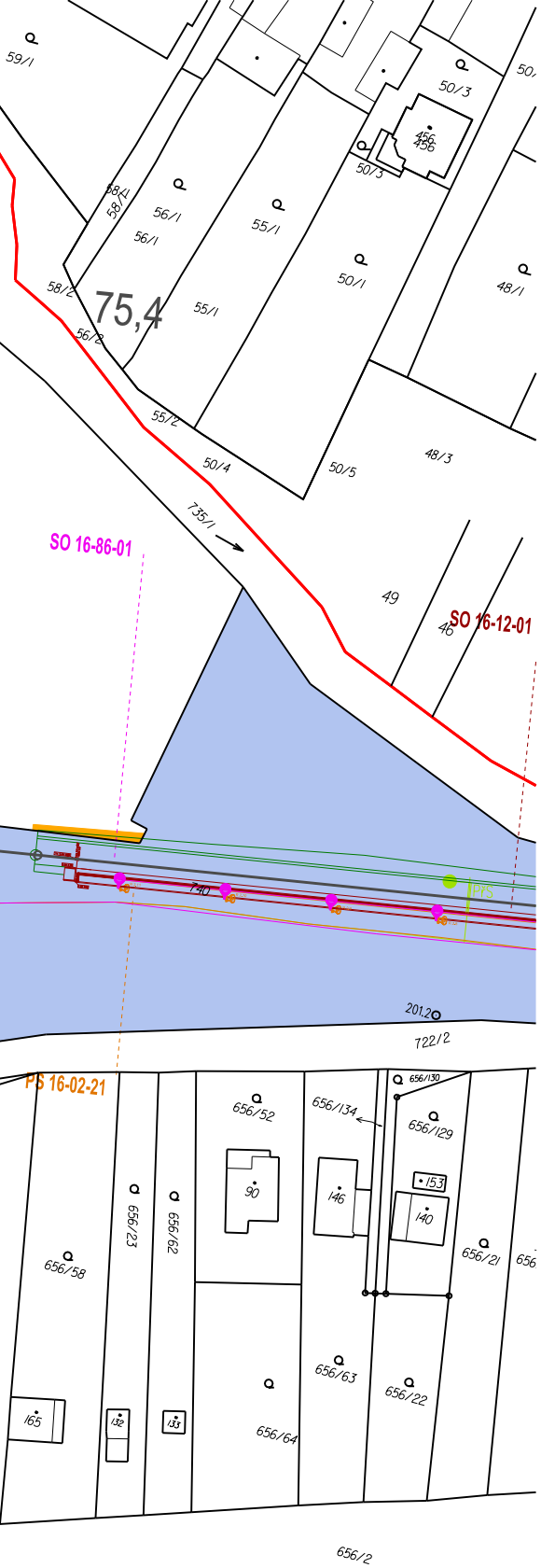
59/1
50/3
456
50/3
50/
58/1
58/1
56/1
56/1
55/1
50/1
48/1
58/2
75,4
56/2
55/1
55/2
50/4
50/5
48/3
735/1
SO 16-86-01
49
46
SO 16-12-01
740
PS
201,20
722/2
PS 16-02-21
656/130
656/52
656/134
656/129
90
146
153
140
656/23
656/62
656/58
656/21
656
165
132
133
656/64
656/63
656/22
656/2

Legenda:

🟧 Trvalý zábor ZPF

🟩 Trvalý zábor PUPFL

🟪 Trvalý zábor ostatní - převod pozemku SŽ na ŘSD

🟩 Trvalý zábor ZPF - nabyvatel Městys Dolní Cerekev

🟩 Trvalý zábor ostatní - nabyvatel Městys Dolní Cerekev

🟦 Trvalý zábor bez výkupu - ve vlastnictví ČR - Správa železnic, státní organizace

⬜ Trvalý zábor bez výkupu ostatní

🟨 Trvalý zábor UMVŽST - na nemovitostech,
které v rámci UMVŽST zůstávají ve vlastnictví ČD a.s.

🟦 UMVZST ČD k SZ - nemovitosti,
které v rámci UMVŽST přecházejí na ČR - Správu železnic, státní organizaci

🟫 Dočasný zábor nad I rok ZPF

🟩 Dočasný zábor nad I rok PUPFL

🟪 Dočasný zábor nad I rok ostatní

🟨 Dočasný zábor nad I rok UMVŽST - na nemovitostech,
které v rámci UMVŽST zůstávají ve vlastnictví ČD

— Hranice dočasného záboru nad I rok bez rozlišení

🟧 Dočasný zábor do I roku ZPF

🟩 Dočasný zábor do I roku PUPFL

🟪 Dočasný zábor do I roku ostatní

🟨 Dočasný zábor do I roku UMVŽST - na nemovitostech,
které v rámci UMVŽST zůstávají ve vlastnictví ČD

— Hranice dočasného záboru do I roku bez rozlišení

🟨 Demolice

- - - Individuální protihlukové opatření

▨ Věcné břemeno

▨ Dočasný zábor (nájem) části pozemku ve vlastnictví ČD a.s.- k převodu na SŽ s.o.

— Hranice věcného břemene

— Hranice - nabyvatel ČR - Správa železnic, státní organizace

— Hranice - nabyvatel
Krajská správa a údržba silnic

— Hranice - nabyvatel obec

— Stav katastru nemovitostí ČR

— Projektovaný stav

— Geometrické plány

∘ 103,2 Stávající staničení

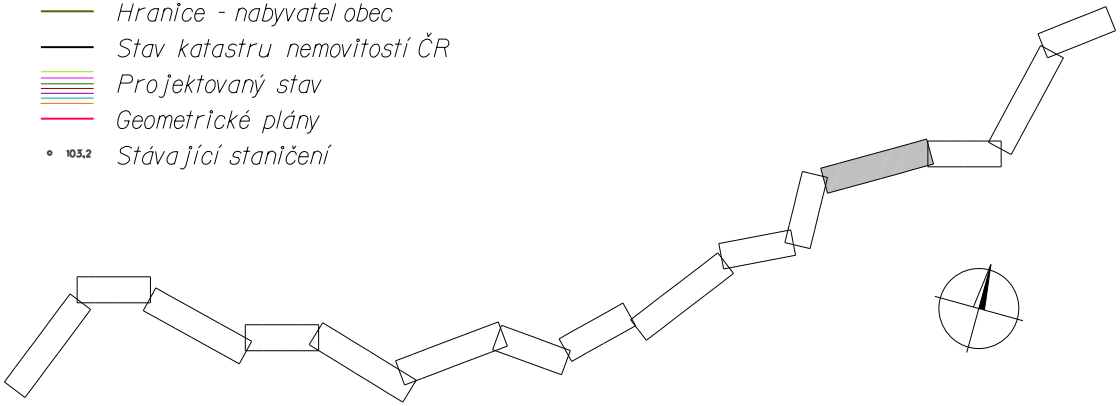

EVROPSKÁ
Evropské st
Operační pr

Orientační schéma:

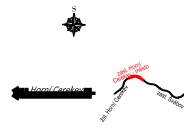
S
Horní Cerekev
zast. Horní Cerekev - město
žst. Horní Cerekev
zast. Světlov

Revize:	Datum:
000	15.11.2022

Stavebník/Investor:
Adresa:

Zástupce investora:
Adresa:

Zhotovitel stavby:

Adresa:
Kontakt:

Zhotovitel objektu:

Adresa:
Kontakt:

Hlavní projektant (HIP):
Ing. Emil Špaček

Název stavby/akce:

Název části:

Název objektu:

Název přílohy:

Název dílčí části přílohy:

Kraj:
Vysočina

Stupeň dokumentace:

DUSP

S-kód:

S	6	3	1	6	0	0	1	3

DOKUMENTACI LZE UŽÍVAT POUZE VE SMYSL

UNIE
rukturální a Investiční fondy
ogram Doprava

Ministerstvo dopravy
Státní fond dopravní infrastruktury

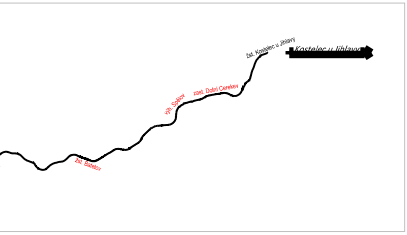
žst. Kostelec u Jihlavy
Kostelec u Jihlavy
zast. Dolní Cerekev
vyh. Spělov
žst. Batelov

Razítko oprávněné osoby:

Podpis: Datum:

Popis:	Kontroloval:
Čistopis dokumentace	Ing. Stanislav Rýzner

Správa železnic, státní organizace
Dlážděná 1003/7, 110 00 Praha 1

Stavební správa západ
Sokolovská 1995/278, 190 00 Praha 9

SPRÁVA ŽELEZNIC

SAGASTA s.r.o.

Novodvorská 1010/14, 142 00, Praha 4 - Lhotka
T: +420 261 344 100
E: info@sagasta.cz

SAGASTA

Hrdlička spol. s r. o.

Za Lužinami 1084/33, 155 00 Praha 5 Stodůlky
T: +420 383 321 226
E: strakonice@hrdlicka.cz

HRDLIČKA spol. s r.o.

Specialista:	Odpovědný projektant:	Zpracovatel:
Ing. Stanislav Rýzner	Ing. Petr Pavelka	Ing. Daniela Valešová

Rekonstrukce ŽST Batelov včetně DOZ výhybny Spělov

Označení (S-kód):
S 631600134

Označení zhotovitele:
120 151

Dokladová část pro správní řízení

Označení části: E.5

Geodetický podklad pro projektovou činnost

Označení objektu/komplexu:
E.5.2.3

I.2 Majetkoprávní část

Číslo přílohy: **12/15**

I.2.3 Předběžný výkres výkupu pozemků

Paré:

Katastrální území:	TUDU:	
Batelov, Bezděčín na Moravě, Dolní Cerekev, Cejle, Horní Cerekev, Kostelec u Jihlavy, Spělov, Švábov	1801 24 1801 26 1801 28	1801 M1 1801 N1

Datum zpracování:	Formáty:	Měřítko:
11/2022	8xA4	1:1 000

	Stupeň dokumentace:					Část:						Objekt:									Podobjekt:			Příloha:						Revize:			
4	–	D	U	S	P	–	-	-	-	E	5	–	-	-	-	-	-	E	5	2	–	-	-	–	-	–	0	1	2	–	0	0	0

LU PŘÍSLUŠNÉ SMLOUVY O DÍLO. VÝKRES, ČI JEHO ČÁST, MŮŽE BÝT KOPÍROVÁN NEBO JINÝM ZPŮSOBEM ROZŠIŘOVÁN POUZE PO PŘEDCHOZÍM SOUHLASU SAGASTA, s.r.o.